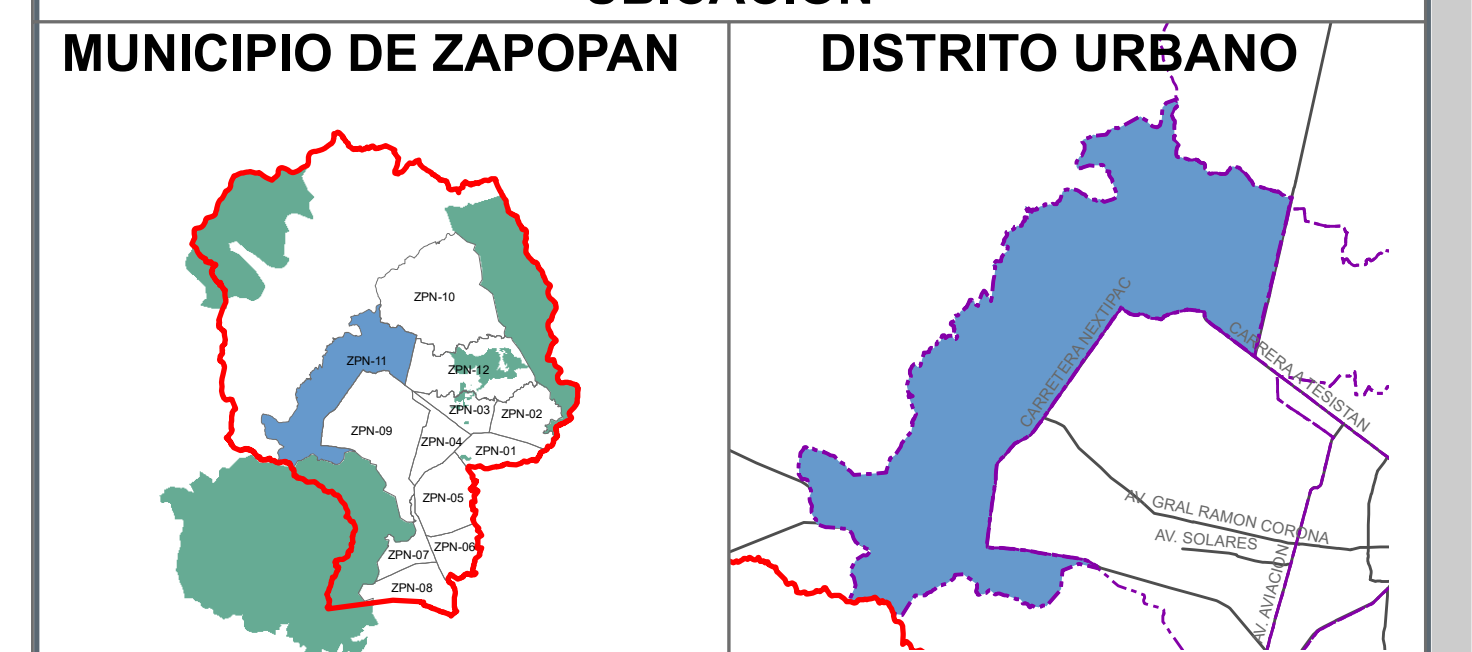


H. AYUNTAMIENTO CONSTITUCIONAL DE ZAPOPAN

**PLAN PARCIAL DE DESARROLLO URBANO
DISTRITO URBANO ZPN-11 "TESISTÁN"**

EQUIPAMIENTO URBANO D-10

UBICACIÓN



SIMBOLOGÍA

- DISTRITO ZPN-11 "TESISTÁN" SUPERFICIE 7,839.07 HAS.
- ▭ TRAZA URBANA
- CUERPO DE AGUA

EQUIPAMIENTO

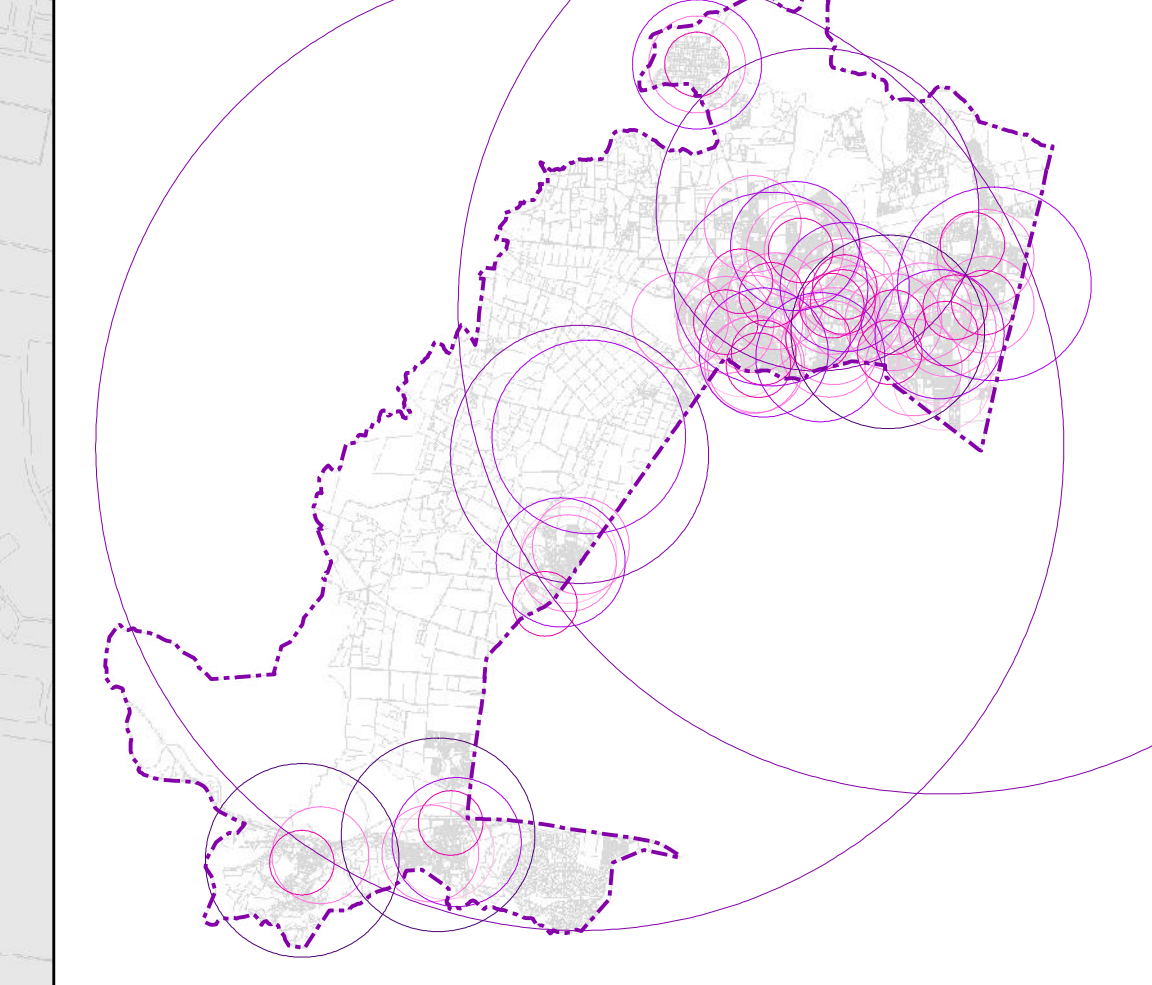
- ☒ GUARDERÍA
- ☒ PREESCOLAR
- ☒ PRIMARIA
- ☒ SECUNDARIA, TELESECUNDARIA
- ☒ PREPARATORIA
- ☒ CAPACITACIÓN LABORAL
- ☒ ESCUELA DE EDUCACIÓN ESPECIAL
- ☒ CENTRO DE REHABILITACIÓN
- ☒ CENTRO PARA EL DESARROLLO DE LA COMUNIDAD
- ☒ CASA DE LA CULTURA
- ☒ BIBLIOTECA
- ☒ OFICINAS PÚBLICAS
- ☒ PLAZA CÍVICA
- ☒ CASETA DE VIGILANCIA
- ☒ CONSULTORIO MÉDICO PRIVADO
- ☒ ESTACIÓN DE POLICÍAS
- ☒ UNIDAD DE URGENCIAS
- ☒ CENTRO DE SALUD
- ☒ ORFANATO
- ☒ MERCADO
- ☒ IGLESIA
- ☒ CONVENTO
- ☒ VELATORIO
- ☒ ESTACIÓN DE BOMBEROS
- ☒ ACADEMIA DE POLICÍA

NIVEL DE SERVICIO

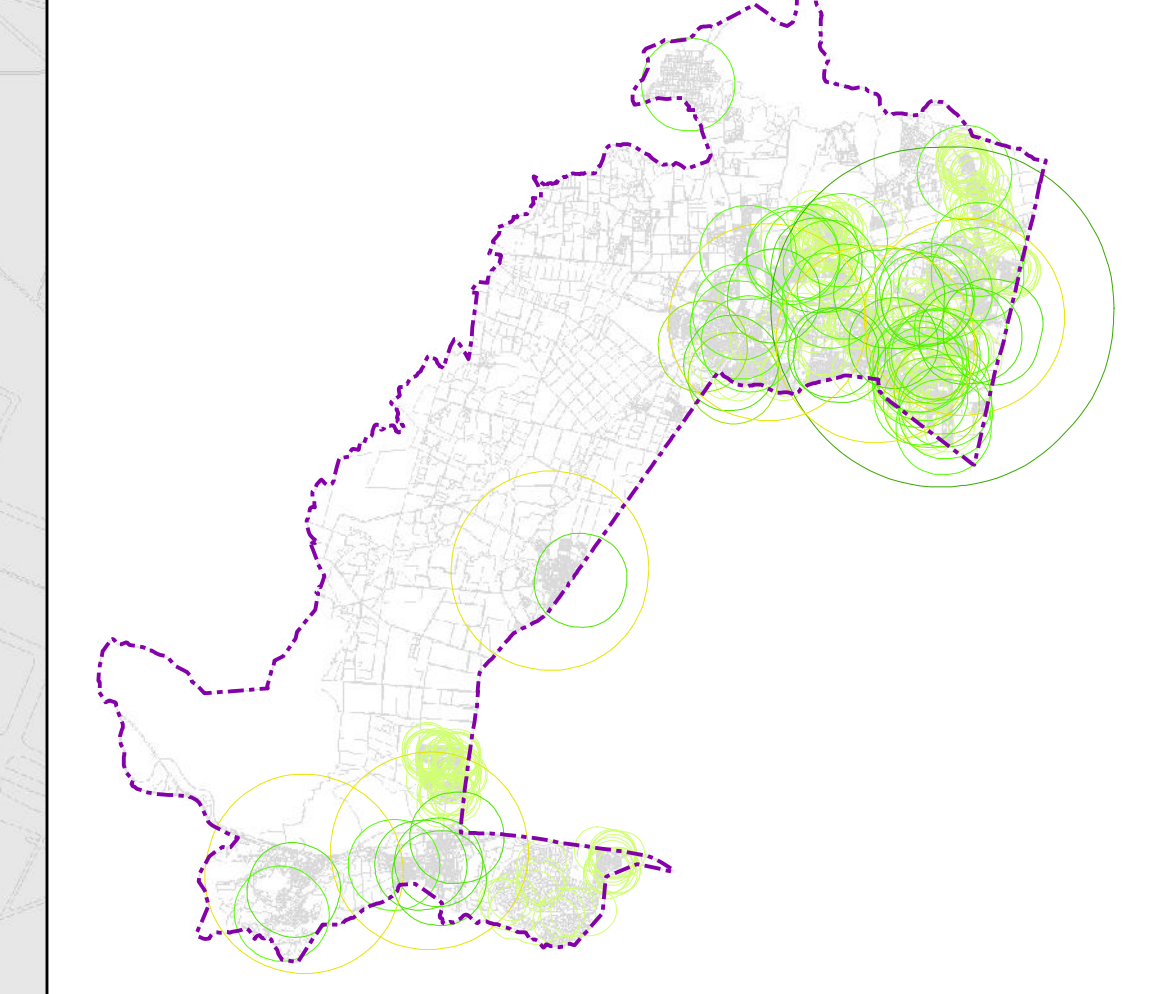
- CENTRAL
- DISTRITAL
- BARRIAL
- VECINAL

- LIENZO CHARRO
- UNIDAD DEPORTIVA
- JARDÍN VECINAL
- CANCHA DEPORTIVA
- PARQUE BARRIAL
- JUEGOS INFANTILES

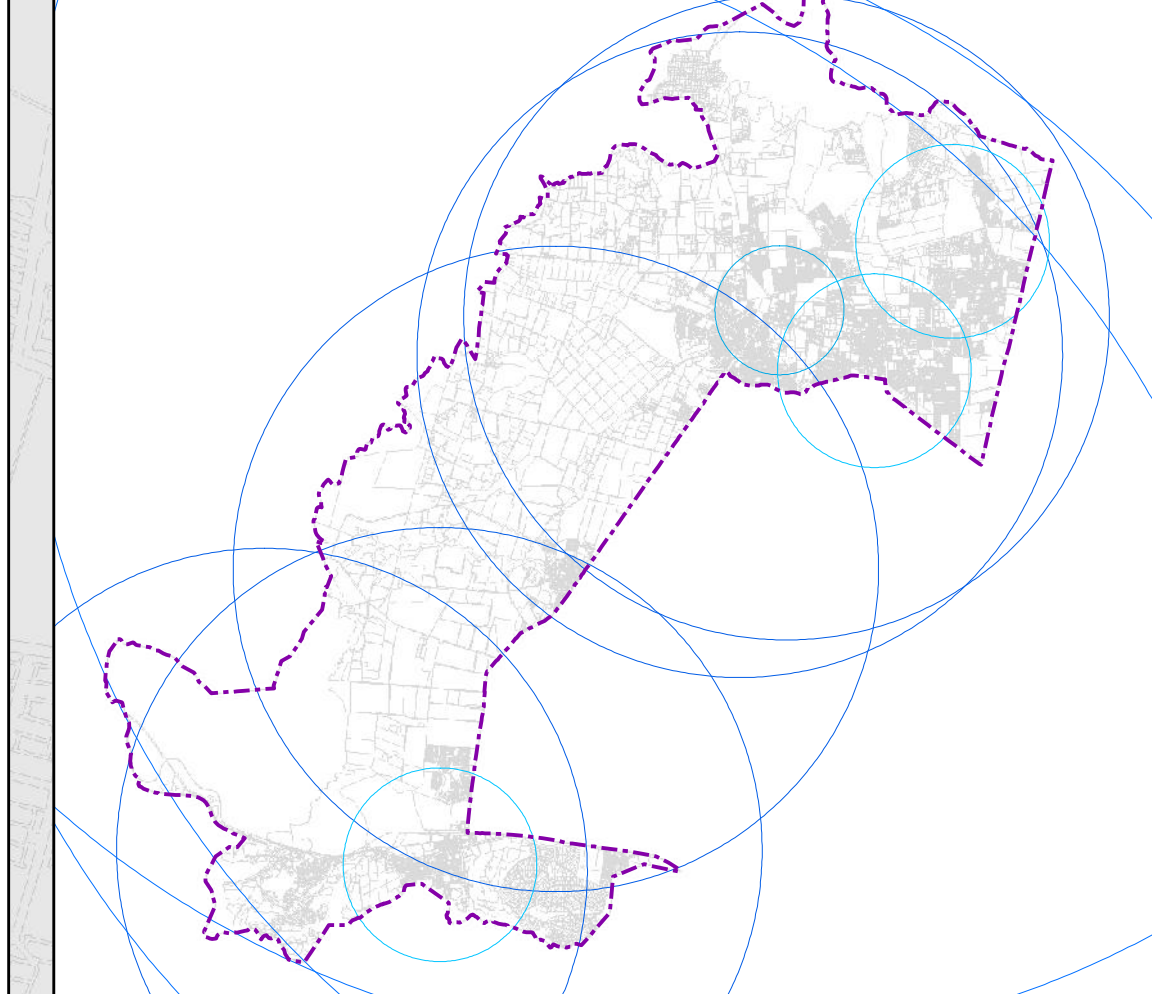
COBERTURA - EDUCACIÓN Y CULTURA



COBERTURA - DEPORTE



COBERTURA - SALUD Y ASISTENCIA SOCIAL



SISTEMA DE PROYECCIÓN GEOGRÁFICA: UTM WGS84 ZONA 13N

FUENTE: PPOU ZPN-11 "TESISTÁN" 2012

ESCALA GRÁFICA

0.3 0 0.3 0.6 0.9 1.2 Kilómetros

ESCALA MÉTRICA

1:20,000

